



Revista EDUCATECONCIENCIA.
Volumen 27, No. 28
E-ISSN: 2683-2836
ISSN: 2007-6347
Periodo: julio- septiembre 2020
Tepic, Nayarit. México
Pp. 85-102
Doi: <https://doi.org/10.58299/edu.v27i28.258>

Recibido: 20 de junio del 2020
Aprobado: 03 de septiembre del 2020
Publicado: 20 septiembre del 2020

Recuperación homeostática de la zona costera de San Blas, Nayarit a través de la planeación turística

Homeostatic recovery of the coastal area of San Blas, Nayarit through tourism planning

Edgar Gustavo Rivas Inda

Estudiante del Doctorado en Gestión de las Organizaciones, Universidad Autónoma de Sinaloa

ing.rivasinda@gmail.com

ORCID: <https://orcid.org/0000-0002-1057-0766>

Susana María Lorena Marceleno Flores

Universidad Autónoma de Nayarit
susana.marceleno@uan.edu.mx

ORCID: <https://orcid.org/0000-0003-0430-8128>

Oyolsi Nájera González

Universidad Autónoma de Nayarit.
oyolsi@uan.edu.mx

ORCID: <https://orcid.org/0000-002-8637-9482>

Recuperación homeostática de la zona costera de San Blas, Nayarit a través de la planeación turística

Homeostatic recovery of the coastal area of San Blas, Nayarit through tourism planning

Edgar Gustavo Rivas Inda

Estudiante del Doctorado en Gestión de las Organizaciones, Universidad Autónoma de Sinaloa

ing.rivasinda@gmail.com

ORCID: <https://orcid.org/0000-0002-1057-0766>

Susana María Lorena Marceleno Flores

Universidad Autónoma de Nayarit

susana.marceleno@uan.edu.mx

ORCID: <https://orcid.org/0000-0003-0430-8128>

Oyolsi Nájera González

Universidad Autónoma de Nayarit.

oyolsi@uan.edu.mx

ORCID: <https://orcid.org/0000-002-8637-9482>

Resumen

El presente trabajo pretende aportar la creación de un inventario turístico tal que sea insumo de la planificación turística, partiendo de la premisa en la que el turismo funciona como uno de los principales factores del desarrollo y la planificación turística como un instrumento de la gestión para los municipios, sobre todo aquellos que cuentan con recursos naturales y paisajes que ha visto su capacidad homeostática ecosistémica debilitada, principalmente los humedales como en el caso de San Blas, Nayarit, esta propuesta metodológica resalta los beneficios y la importancia de la planificación turística y los inventarios turísticos retomándolos a manera de herramienta que permite tomar decisiones: en una estrategia que combina los pilares de la sustentabilidad.

Palabras clave: Inventario turístico, Áreas Protegidas, Planeación turística.

Abstract

This investigation pretends to aid the creation of a touristic inventory making it an input in touristic planification, following the premise that tourism functions as one of the key factors of growth and touristic planification works as in instrument of management for municipalities, most importantly those that have natural resources and landscapes that have seen their homeostatic ecosystemical capacity weakened, firstly wetlands like the case of San Blas, Nayarit, this methodology proposal highlights the benefits and the importance of

touristic planification and the touristic inventories taking them as a tool that allows decision making: in a strategy that combines the pillars of sustainability.

Keywords: Tourist inventory, Protected Areas, Tourism planning

Introducción

Es imposible no ver los beneficios del desarrollo económico que ha impulsado al sector turístico, este se plantea desde la utilización del espacio como una mercancía capaz de ser usada, sin embargo, cuando las actividades turísticas son llevadas a cabo de formas inconscientes se consideran externalidades, dotando los factores ambientales de características limitantes, es decir, la capacidad de la naturaleza para sanarse así misma se ve comprometida, en otras palabras, es posible decir que la capacidad homeostática del ecosistema se ha debilitado.

La Secretaría de Turismo (SECTUR, 2001) señala que el primer paso de cualquier proceso en el que se involucra la planeación turística, es la detección y comprobación objetiva del potencial que tiene la actividad en mención, ya sea que esta dinámica se lleve en una localidad municipio o región. Evaluar el potencial de un lugar es importante ya que dependiendo de sus resultados se podrán tomar las decisiones de inversión económica que desembocará en un desarrollo turístico sustentable óptimo, pues de ello depende la rentabilidad futura y el éxito del mismo, sobre todo en la zona de playa (Gutiérrez, 1986).

Dentro de las estrategias que soportaron el Plan Nacional de Desarrollo 2013-2018 y actualmente la Estrategia Nacional de Turismo 2019-2024, destaca promover la planeación integral del territorio, en donde se considera el ordenamiento ecológico para lograr un desarrollo regional y urbano sustentable donde se observen los beneficios ambientales económicos y sociales.

De la misma forma, el desarrollo turístico en San Blas que ha sido impulsado por el Gobierno del Estado, dentro de los que se encuentran el muelle malecón de la bahía de Matanchén, andador, boulevard Matanchén-Aticama y carreteras, con el propósito de

detonar el empleo y la economía del municipio costero, pero se desconoce los factores que influyen en el potencial turístico de la zona costera de San Blas.

La ausencia de un inventario turístico en la zona costera del municipio de San Blas, Nayarit, repercute en un sesgo de información para los tomadores de decisión, ya que resalta la insuficiencia y naturaleza de este tipo de información, así como la falta de recursos y tiempo para generarla.

Marco Teórico

Para Martínez y Cruz (2017) los métodos de clasificación e inventario de los recursos constituyen los primeros pasos en el análisis del potencial turístico de una zona, facilitado la identificación de aquellos elementos o actividades que tienen un cierto poder actual o potencial. Sin embargo, el valor real del potencial turístico de un área no se mide únicamente por el número de atractivos con los que cuenta, sino por la calidad de estos; este es precisamente el objetivo de las técnicas de evaluación de los recursos que, como en cualquier otra actividad a planificar tienen como fin básico establecer una medida de valor sobre la cual fundamentar la toma de decisiones en el proceso planificador.

Las primeras técnicas que se desarrollaron fueron durante la década de los sesenta, primeramente, en el sector turístico de Europa y hacia los recursos paisajísticos, dicha evaluación fue desarrollada por arquitectos, paisajistas y geógrafos. Cabe mencionar que aun en la actualidad siendo la naturaleza tan diversa y con frecuencia intangible de estos recursos, unido a la insoslayable carga de subjetividad que conlleva toda valoración estética, han dificultado enormemente la elaboración de una metodología de aplicación universal que permita una valoración racional y sistemática de este tipo de recursos.

Sin embargo, a pesar de lo anterior comentado, Ángel (2006) asevera que si existen factores sobre los que se fundamentan las evaluaciones, la Unión Internacional de Organismos Oficiales para la Propaganda Turística (UIOOT) antes de convertirse en la actual Organización Mundial del Turismo (OMT) en un estudio de potencial de recursos turísticos a nivel mundial citaba tres criterios básicos de valoración: el grado de interés que

despierta el recurso sobre la demanda, la rareza u originalidad y su disponibilidad en el tiempo.

Estos criterios están presentes, implícita o explícitamente en los métodos de evaluación de los recursos, aunque la forma de ser analizados y la importancia que se concede a cada uno, varía sensiblemente en función del enfoque adoptado por el planificador. Estos enfoques pueden ser: el enfoque analítico, la evaluación económica en base a las cuotas de participación y el análisis de las preferencias de la demanda.

La necesidad de esta investigación deriva del compromiso que se tiene hacia la protección del medio ambiente, específicamente de humedales de importancia, siendo San Blas poseedor de uno de estos sitios, estipulada por la convención sobre humedales o también llamada la convención de Ramsar, estando dentro de sus objetivos además de la designación adoptar medidas necesarias para el uso adecuado de manera eficaz, manteniendo sus características ecológicas. Dentro de los criterios que confieren la característica de sitio Ramsar, se refiere zonas que contienen tipos de humedales representativos, raros o únicos, además de otros rubros de importancia internacional para conservación de la diversidad biológica.

Autores como López *et al.*, (2015) hacen un intenso estudio sobre los tipos de inventarios turísticos que pudieran utilizarse, hace una categorización de ello y divide los diferentes tipos de inventario, en la tabla 1 se puede encontrar sus hallazgos a grandes rasgos.

Tabla 1.
Metodologías para la categorización de los recursos naturales

Criterio de Categorización	Elementos, los recursos pueden ser:	Observaciones
Según la naturaleza de los recursos	Acuáticos, elementos terrestres naturales y modificados, físicos y biológicos, localizables en regiones espaciales.	Son regiones espaciales que generalmente se utilizan criterios físicos, biofísicos y antropogénicos para describirlos.

Según su potencial turístico	Biológicos y físicos, geográficos y Zoográficos, regiones, parques, santuarios,	Son regiones espaciales que se encuentran de alguna forma protegida y que caracteriza la zona.
Según su calidad de patrimonio turístico	Sitios naturales, folklore, relaciones técnicas, científicas o artísticas, recursos complementarios.	Regiones que han sido potenciadas económicamente para aumentar la capacidad de atracción a la zona

Fuente: Elaboración propia en base a López et al., (2015)

Metodología

En la siguiente metodología se llevó a cabo tomando como base el “manual para la formulación del inventario de recursos turísticos a nivel nacional” de Perú pero agregando elementos de la investigación de (López *et al.*, 2015). Los pasos seguidos para la realización del siguiente trabajo se dividieron en dos, la primera de ella es la caracterización y la segunda la jerarquización, las cuales se describen a continuación.

Fase de Caracterización

En la fase de caracterización se ordenaron y clasificaron, los recursos con los que cuenta la zona costera del municipio de San Blas, teniendo en consideración, lugares, objetos, así como acontecimientos de interés turísticos; por lo tanto, es un proceso de recopilación de información, ordenamiento y clasificación. Para llevarla a cabo fue necesario dividirla en tres etapas:

Etapas de Definición de categorías

Toma en consideración los documentos como manuales y modelos, referidos a la creación de inventarios turísticos, donde se ejemplifica los tipos de categorías que existen para las regiones, así como los tipos y subtipos.

Etapas de Trabajo de campo

Consistió en la verificación de los recursos naturales, el tipo de acceso que se requiere para llegar a ellos y si contaban con recursos complementarios, entre otros datos

de interés, además de la realización de un taller que se hizo conjuntamente con el Ayuntamiento del Municipio de San Blas, donde se destacó parte de la problemática, que ocasiona el crecimiento del turismo.

Etapa de Procesamiento

Tomando como referencia los recursos que se encontraron en la zona costera de San Blas, se crearon bases de datos, que aglomeran la información recolectada durante la fase de trabajo de campo.

Fase de Jerarquización

En este proceso de la investigación se estableció el nivel de importancia de los recursos turísticos a nivel nacional, para planificar un adecuado desarrollo turístico. Siguiendo la metodología de jerarquización de la Organización de los Estados Americanos, incluidas las modificaciones hechas por Álvares y Leno (1986) tomado de Reyes y Sánchez (2005)., se establecieron dentro de una escala ordinal la jerarquía de recursos, descrita en la tabla 2.

Tabla 2.
Jerarquización de recursos turísticos

Jerarquías	Descripción
1	recursos con poco o nulo interés
2	recursos cuya importancia se circunscribe a lo local
3	recursos con un área de influencia regional
4	recursos que motivan el interés de los visitantes nacionales
5	recursos que trascienden al ámbito internacional

Fuente: Elaboración propia en base a lo organización de los estados americanos tomada de Álvares y Leno (1986).

Los elementos de cada categoría para los recursos turísticos de la zona costera de San Blas, podrían estar contenidos en alguno de los siguientes recursos geomorfológicos mencionados en la tabla 3.

Tabla 3.

Elementos de los recursos turísticos

Recursos geomorfológicos	.2
Recurso vegetal	.3
Elemental distintivo	.5

Fuente: Elaboración propia en base a Ferrario, tomado de Reyes (2005)

Cabe mencionar que las escalas ordinales fueron creadas por instituciones oficiales, mientras que los elementos que las constituyen parten del criterio de los investigadores, algunos comentarios que se deben hacer al respecto son los siguientes:

Las geoformas resaltan debido a su singularidad, no por su extensión, diferenciándolo de otros destinos.


Según Reyes y Sánchez (2005) es oportuno otorgar jerarquías bajas a las asociaciones florísticas que han sido perturbadas, y altas a las que aún conservan la casi totalidad de sus especies originales, es decir, se privilegió la biodiversidad.

Resultados

A continuación, se presentan las fichas donde se registraron los recursos naturales encontrados en la zona Costera de San Blas, teniendo por nombre los siguientes: El cerro de la contaduría (tabla 4), la Tovara (tabla 5), la Bahía de Matanchen (tabla 6), el Templo de la Marinera (tabla7), el mirador de las aves (tabla 8), el muelle de San Blas (tabla 9) y la Playa del rey, también conocido como piedra blanca o tatei haramara (tabla 10).


Tabla 4.

Ficha de recurso turístico del cerro de la contaduría

	Recursos Turísticos 2019		Código de Recurso			
	Zona Costera Del Municipio de San Blas					
	Nombre del Recurso		Región			
	El cerro de la contaduría		Nayarit			
	Jerarquía		Municipio			
	(5) Museo y manifestaciones culturales históricas		San Blas			
	Descripción de Recurso		Localidad			
	Lugar Histórico, ruinas y sitios históricos		San Blas			
	Subtipo de Recurso		Estacionalidad de uso			
	Paisaje		Todo el año			
	Tipo de Propiedad		Dotación Servicios básicos		Localidad más cercana	
	Publica		Agua potable, Electricidad		Matanchen	
Administración		Contacto (teléfono, web, etc.)				
Municipal		https://www.tripadvisor.com.mx/Attractions-g150794-Activities-San_Blas_Pacific_Coast.html		No tiene		
Demanda Turística		Distancia en km		Capital Estatal	54 km	
Local, Nacional y Regional				Cabecera Mpal.	1.5 km	
Uso turístico		Actual	Estado de Conservación		Buena	
<p>Descripción general</p> <p>Ubicada en lo más alto del cerro de San Basilio se encuentra una construcción que data de 1773 llamada La Contaduría, misma que hoy en día funge como un museo y mirador por la vista con la cuenta debido a la altura en la que se encuentra. En el museo de La Contaduría se pueden apreciar fotografías, cuadros, herramientas de diferentes épocas, así como balas y cañones con los que el batallón de 400 hombres comandados por el teniente coronel Felipe Santiago Xicoténcatl lucharon en conjunto con Miguel Hidalgo.</p> <p>“Se le llama Contaduría porque fue el único mercado con el que se contó para contar la mercancía que llegaba del extranjero en los barcos de diferentes partes del país” expresó el historiador que se encuentra en La Contaduría de San Blas. Debajo de la contracción del primer mercado de San Blas existen túneles que van desde el cerro de San Basilio hasta el centro de la ciudad, así como al estero, mismos que se encuentran restringidos a los turistas para evitar un accidente. Otro atractivo con el que cuenta este museo es el monumento al cura José María Mercado, uno de los insurgentes que se unió al cura Miguel Hidalgo para levantarse en armas por la independencia de México, el cual murió abatido el 31 de enero de 1811.</p> <p>Algunos de los productos que eran contados en este inmueble eran la losa china, la pólvora, especias como canela, pimienta, entre otras más. Las batallas más importantes que libró La Contaduría fueron la del cura José María Mercado en 1811 que fue el movimiento de la independencia de México y la invasión de los norteamericanos en 1917 los cuales buscaban conquistar Tepic y Guadalajara.</p>						

Fuente Elaboración Propia

Tabla 5.
 Ficha de recurso turístico de la Tovarà

Recursos Turísticos 2019		Código de Recurso	
Zona Costera Del Municipio de San Blas			
	Nombre del Recurso	Región	
	La Tovarà	Nayarit	
	Jerarquía	Municipio	
	(5) Sitios naturales	San Blas	
	Descripción de Recurso	Localidad	
	Reserva de la biosfera, Área Natural protegida	San Blas	
	Subtipo de Recurso	Estacionalidad de uso	
Lugares de observación de flora y fauna	Todo el año		
Tipo de Propiedad	Dotación Servicios básicos	Localidad más cercana	
Publica		Matanchen	
Administración	Contacto (teléfono, web, etc.)		
Municipal	https://www.tripadvisor.com.mx/Attractions-g150794-Activities-San_Blas_Pacific_Coast.html http://www.latovara.com/	323 116 9997	
Demanda Turística	Distancia en km	Capital Estatal	54 km
Local, Nacional, y Regional		Cabecera Mpal.	5.7 km
Uso turístico	Actual	Estado de Conservación	Buena
Descripción general			
<p>La Tovarà es un manantial ubicado en el municipio de San Blas Nayarit en el estado de Nayarit (México), que da origen a un estanque natural de agua dulce en medio de un estero en la base de una serranía. El área es muy extensa y está llena de canales naturales entre la jungla que desembocan a la bahía de Matanchén en el océano Pacífico. La vegetación es frondosa y llena de plantas tropicales entre las que destacan los helechos gigantes y los manglares, y una fauna diversa que incluye cocodrilos, tortugas, jaguares, ocelotes, armadillos, y una gran variedad de aves y peces.</p>			


Fuente Elaboración propia

Tabla 6.
 Ficha de recurso turístico de la bahía de Matanchen

	Recursos Turísticos 2019		Código de Recurso		
	Zona Costera Del Municipio de San Blas				
	Nombre del Recurso		Región		
	Bahía Matanchen (La Aguada)		Nayarit		
	Jerarquía		Municipio		
	(5) Sitios naturales		San Blas		
	Descripción de Recurso		Localidad		
	Costas		Matanchen		
	Subtipo de Recurso		Estacionalidad de uso		
	Lugares de caza y pesca		Todo el año		
Tipo de Propiedad		Dotación Servicios básicos		Localidad más cercana	
Publica				San Blas	
Administración		Contacto (teléfono, web, etc.)			
Municipal		https://www.tripadvisor.com.mx/Attractions-g150794-Activities-San_Blas_Pacific_Coast.html		No tiene	
Demanda Turística		Distancia en km		Capital Estatal	47.7 km
Local, Nacional, y Regional				Cabecera Mpal.	5.9 km
Uso turístico		Actual	Estado de Conservación		Buena
Descripción general					
<p>Matanchén es el nombre de una bahía y pequeña localidad ubicada en el estado mexicano de Nayarit en las costas del océano Pacífico. La bahía tiene una extensión de 7 km con un ancho de 30 m de playa. La pequeña localidad se encuentra a una altitud de 3 m.s.n.m. Cuenta con nueve centros de acopio de larvas de camarón cuya producción es vendida a las granjas establecidas en el puerto de San Blas. Por otra parte, está instalada la Escuela de Ingeniería Pesquera en la cual se realizan proyectos para la reproducción de especies marinas, investigaciones y programas de preservación para las especies en peligro de extinción.</p>					


Fuente Elaboración propia

Tabla 7.
 Ficha de recurso turístico del templo de la Marinera

	Recursos Turísticos 2019		Código de Recurso		
	Zona Costera Del Municipio de San Blas				
	Nombre del Recurso		Región		
	el Templo de la Marinera		Nayarit		
	Jerarquía		Municipio		
	(5) Museo y manifestaciones culturales históricas		San Blas		
	Descripción de Recurso		Localidad		
	Ruinas y sitios arqueológicos		San Blas		
Subtipo de Recurso		Estacionalidad de uso			
Lugares históricos		Todo el año			
Tipo de Propiedad		Dotación Servicios básicos		Localidad más cercana	
Publica		No tiene		Matanchen	
Administración		Contacto (teléfono, web, etc.)			
Municipal		https://www.tripadvisor.com.mx/Attractions-g150794-Activities-San_Blas_Pacific_Coast.html		No tiene	
Demanda Turística		Distancia en km		Capital Estatal	
Local, Nacional y Regional				Cabecera Mpal.	
				52.9km	
Uso turístico		Actual		Estado de Conservación	
				Buena	
Descripción general					
<p>Desde su construcción en el año 1769, el Templo de la Marinera se vio afectado por diversos acontecimientos como desastres naturales y conflictos bélicos que lo llevaron a su decadencia, no obstante, también ha tenido momentos de gran gloria. Cuando las embarcaciones virreinales llegaban a puerto, se enviaba un saludo con cañones y salvas, celebrando el acontecimiento con un canto de la Salve Regina en su santuario ubicado en el Cerro de la Contaduría o Cerro San Basilio.</p> <p>Existía la cofradía de Nuestra Señora del Rosario, que aportaba para la edificación de su templo, asimismo había una fragata con su nombre, que luego se identificó como La Princesa y en su interior llevaba siempre una escultura de María bajo esta advocación. Esta fragata llegó a viajar a la Alta California, Alaska y Manila en Filipinas.</p>					


Fuente Elaboración propia

Tabla 8.
 Ficha de recurso turístico del mirador de las aves

		Recursos Turísticos 2019		Código de Recurso		
		Zona Costera Del Municipio de San Blas				
	Nombre del Recurso		Región			
	El mirador de las aves		Nayarit			
	Jerarquía		Municipio			
	(5) Sitios naturales		San Blas			
	Descripción de Recurso		Localidad			
	Lagos, Lagunas y esteros		San Blas			
	Subtipo de Recurso		Estacionalidad de uso			
	Lugares de observación de flora y fauna		Todo el año			
Tipo de Propiedad		Dotación Servicios básicos		Localidad más cercana		
Publica		No tiene		Matanchen		
Administración		Contacto (teléfono, web, etc.)				
Municipal		https://www.tripadvisor.com.mx/Attractions-g150794-Activities-San_Blas_Pacific_Coast.html		No tiene		
Demanda Turística		Distancia en km		Capital Estatal		50.7 km
Local, Nacional y Regional				Cabecera Mpal.		2.9 km
Uso turístico		actual	Estado de Conservación		Buena	
Descripción general						
<p>Esta área se encuentra dentro del sistema del Estero San Cristóbal-La Tovar-La Negra en San Blas. Es un conjunto de cuerpos de agua compuesto por esteros, canales, lagunas costeras y afloramientos de agua dulce, Sirve como refugio invernal para miles de aves migratorias playeras y acuáticas, hábitat de fauna y flora catalogada en estatus de protección como el pato <i>Cairina moschata</i>, catalogado en peligro de extinción, así como el cocodrilo de río, con una de las poblaciones más sanas, después de casi desaparecer en los años ochenta.</p>						


Fuente Elaboración propia

Tabla 9.
 Ficha de recurso turístico del muelle de San Blas

	Recursos Turísticos 2019	Código de Recurso	
	Zona Costera Del Municipio de San Blas		
	Nombre del Recurso	Región	
	Muelle de San Blas	Nayarit	
	Jerarquía	Municipio	
	(5) Folklore	San Blas	
	descripción de Recurso	Localidad	
	Estructural, Arquitectura popular y espontanea	San Blas	
	Subtipo de Recurso	Estacionalidad de uso	
	Costa	Todo el año	
Tipo de Propiedad	Dotación Servicios básicos	Localidad más cercana	
Publica	No tiene	Matanchen	
Administración	Contacto (teléfono, web, etc.)		
Municipal	https://www.tripadvisor.com.mx/Attractions-g150794-Activities-San_Blas_Pacific_Coast.html		No tiene
Demanda Turística	Distancia en km	Capital Estatal	54.3 km
Local, Nacional y Regional		Cabecera Mpal.	
Uso turístico	Actual	Estado de Conservación	Buena
Descripción general			
<p>El bello muelle de San Blas, en la costa de Nayarit, es el mejor lugar para ver el avistamiento de las ballenas la época para visitar San Blas es de mediados de diciembre a finales de febrero, momento en que los animales se aparean y viajan por el océano. La ventaja, es que, al no ser un lugar tan conocido, el precio es casi la mitad de lo que costaría en una playa más comercial.</p>			

Fuente Elaboración propia

Tabla 10.
 Ficha de recurso turístico de la Playa del Rey

		Recursos Turísticos 2019	Código de Recurso
		Zona Costera Del Municipio de San Blas	
	Nombre del Recurso	Región	
	Playa del Rey, piedra blanca (tatei haramara)	Nayarit	
	Jerarquía	Municipio	
	(5) Sitios Naturales	San Blas	
	Tipo de Recurso	Localidad	
	Caminos pintorescos	San Blas	
	Subtipo de Recurso	Estacionalidad de uso	
Costas	Todo el año		
Tipo de Propiedad	Dotación Servicios básicos		Localidad más cercana
Publica	No tiene		Aticama
Administración	Contacto (teléfono, web, etc.)		
Municipal	https://www.tripadvisor.com.mx/Attractions-g150794-Activities-San_Blas_Pacific_Coast.html		No tiene
Demanda Turística	Distancia en km		Capital Estatal
Local, Nacional, y Regional			Cabecera Mpal.
			54.4 km
			800 m
Uso turístico	Actual	Estado de Conservación	Buena
Descripción general			
<p>A pocos minutos del puerto de San Blas, existe un paraje solitario de ensueño, donde te sentirás en una isla desierta, únicamente acompañado del amor de tu vida y el bello faro frente a la Piedra Blanca. Hablamos del mítico Paraje del Rey, también conocido como Isla del Rey, debido a que efectivamente, es una extensa y solitaria isla con fina arena, donde se cuenta que habitó el célebre Rey Nayar, líder ancestral del grupo étnico Cora y quien también dio nombre al estado de Nayarit. Esta hermosa isla situada justo enfrente de la famosa Piedra Blanca, la cual, según la leyenda huichol, fue el primer objeto sólido del cosmos, es el punto de partida de la comunidad Wixárika para emprender el “camino del peyote”, que culmina en el desierto sagrado de Wirikuta, en San Luis Potosí. También aquí encontrarás el faro de San Blas sobre el Cerro del Vigía, al oeste de la escollera N, ésta es una torre cilíndrica de concreto, con 14 metros de altura, pintada de franjas horizontales en colores blanco y rojo, con características luminosas de 2 decibeles cada 10 segundos y alcance visual físico-luminoso de 14 y 13 millas respectivamente.</p>			

Fuente Elaboración propia

Conclusiones

Generalmente el inventario turístico es considerado como un fin en sí, pero debe tomar a consideración como un insumo, además debe estimar el esfuerzo que representa la creación de una herramienta como lo es un inventario turístico, la jerarquización de los recursos es un proceso puramente comparativo que establece la importancia de los recursos, que fueron previamente seleccionados, el inventario es parte de la evaluación de los recursos naturales y su potencialidad, no puede decirse que las condiciones que detonaran

el desarrollo turístico se encuentran intrínsecas en el recurso natural, pues esto es algo que debe buscarse y como se mencionó anteriormente, el inventario turístico debe mantenerse en una postura flexible, pues los requerimientos sociales son cambiantes y efímeros de un momento a otro, tan caprichosos como la naturaleza en sí.

La homeostasis, debe entenderse como el equilibrio existente entre las relaciones de la población local y el medio ambiente, sin embargo, el turismo ha incrementado la capacidad de carga, haciendo que los recursos turísticos, presenten externalidades, principalmente contaminación, depredación de algunas especies que están protegidas, y la destrucción del medio ambiente en general.

Martínez y Escalona (2012) aseveran que la necesidad de gestionar la planificación surge por el hecho de que en el ámbito turístico se produce la intervención de las diferentes administraciones o servicios públicos (Gobierno central, regional y local), lo que puede generar un riesgo evidente de dispersión de esfuerzos o de actuaciones contradictorias.

Actualmente las nuevas investigaciones confirman que hacer uso óptimo de los recursos ambientales, mantener ecosistemas esenciales y ayudar conservar la biodiversidad tiene implicaciones, como el respeto por la autenticidad sociocultural, conservar el patrimonio cultural construido y vivo, así como contribuir a la comprensión y tolerancia intercultural; garantizar beneficios socioeconómicos a largo plazo, distribuidos equitativamente a todos los interesados de la comunidad, incluyendo empleo estable y oportunidades de generar ingresos, servicios sociales y combatir la pobreza.

Esto, en dichas investigaciones se conoce comúnmente como “triple bottom line” y que para los países de habla hispana se ha traducido como la triple línea de beneficio o la cuenta del triple resultado, para el desarrollo sustentable: ambiental, económico, y rendimientos culturales de la inversión. Algunos autores identifican un cuarto beneficio del turismo como bien público administrado: educación para visitantes y residentes para profundizar la comprensión de las culturas y los ecosistemas, aunque esto también es un beneficio cultural.

Cabe destacar la importancia que la información alojada en esta investigación tiene como finalidad ser una herramienta que facilite a los tomadores de decisiones el desarrollo turístico, obviando que el inventario turístico no es solamente información acumulada sino, que por naturaleza es un instrumento de la gestión por lo que debe mantenerse en constante actualización, apoyándose siempre en las normas establecidas, definiendo con criterio las jerarquías que fue otorgado a cada recurso, sin importar que este fuera un recurso natural, cultural o arqueológico.

Referencias

- Angel, A, M. (2006), Conceptualización origen y evolución del turismo, Ciudad de México: Editorial Trillas.
- Álvarez C, R., y Leno C, F. (1986). Estudio para la valoración económica y situación estructural del mercado turístico riojano. Logroño: Secretaria General de Turismo. Gobierno de La Rioja.
- Martínez, A. y Escalona, M.; (2012), la gestión turística municipal en el archipiélago de chiloé. *Estudios y Perspectivas en Turismo*, 21 (3), p. 621-645
- Gutiérrez, R. J. *et al.* (1986). Recursos naturales y turismo. Ciudad de México: Limusa.
- López, P. B., Solís, V. V., Agüero, J. A. R., y Chávez, M. G. G. (2015). Inventario de recursos turísticos como base para la planificación territorial en la zona altiplano de San Luis Potosí, México. *Cuadernos de turismo*, 35, p.17-42.
- Martínez, R, C., y Cruz, C, E. (2017) Antología Diseño de proyectos turísticos, Universidad autónoma del estado de Hidalgo, Instituto de ciencias económico administrativas, San Agustín Tlaxiaca recuperado de: <https://www.uaeh.edu.mx/docencia/Antologias/icea/turismo/anatologia.pdf>.
- México: Plan Nacional de Desarrollo 2013-2018, Gobierno de la República [México], 2013, Recuperado de: http://www.dof.gob.mx/nota_detalle.php?codigo=5299465&fecha=20/05/2013
- México: Programa de Ordenamiento Turístico General del Territorio 2019-2024, Gobierno de la República [México], 2013, Recuperado de: https://dof.gob.mx/nota_detalle.php?codigo=5567142&fecha=05/08/2019
- Organización de los Estados Americanos (OEA). 2005. Estudio de diagnóstico de la cuenca del río San Juan y lineamientos del plan de acción. Gobierno de costa rica, gobierno de nicaragua. Recuperado de: <https://www.oas.org/dsd/publications/Unit/oea05s/begin.htm>

Pérez, Ó. R., y Crispín, Á. S. (2005). Metodología para determinar el potencial de los recursos turísticos naturales en el estado de Oaxaca, México. *Cuadernos de turismo*, 16, p.153-174.

SECTUR. (2001). Identificación de potencialidades turísticas en regiones y municipios. Serie de Documentos Técnicos en Competitividad, Ciudad de México.